



Nogent-sur-Marne : un PLU
patrimonial dans un esprit village

Ville de Nogent-sur-Marne (94)
Plan local d'urbanisme (PLU)









5e-Annexes nuisances et risques
Classement sonore des
infrastructures




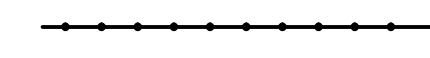

Echelle 1 / 3000

Arrêt	Enquête publique	Approbation
Vu pour être annexé à la délibération n° 13/108 du 10 Juillet 2013	Du 14 Octobre au 22 Novembre 2013	Vu pour être annexé à la délibération n° 14/01 du 20 Janvier 2014

CITADIA *even* conseil



-  largeur des secteurs (RN et RD) = 10 m
-  largeur des secteurs (RN et RD) = 30 m
-  largeur des secteurs (RN et RD) = 100 m
-  largeur des secteurs (RN et RD) = 250 m
-  largeur des secteurs (RN et RD) = 300 m
-  largeur des secteurs (autoroutes) = 300 m
-  largeur des secteurs (SNCF) = 300 m
-  largeur des secteurs (RER) = 100 m

-  contour RD
-  contour RN
-  contour RER
-  contour SNCF
-  contour autoroutes

